

08.12.

Срок действия паспорта
до « » 20 г.

Для служебного пользования
(пометка или гриф)

Экз. №

УТВЕРЖДАЮ

Директор МОУ Зимстанская СОШ
(руководитель иного органа (организации), являющегося
правообладателем объекта (территории), или уполномоченное им
лицо)

Кичун
(подпись)

Кичун Г.А.
(ф.и.о.)

«26» мая 2022 г.
приказ № 82

СОГЛАСОВАНО

**Начальник Управления Федеральной
службы безопасности России
по Республике Коми**

(руководитель территориального органа безопасности или
уполномоченное им лицо)

[Подпись]
(подпись) **В.Н.Щуровский**
(ф.и.о.)

« » 20 г.

СОГЛАСОВАНО

**Начальник ОВО по Усть-Куломскому
району – филиала ФГКУ «УВО ВНГ России
по Республике Коми»**

(руководитель территориального органа Росгвардии или
подразделения вневедомственной охраны войск национальной
гвардии Российской Федерации (уполномоченное им лицо))

[Подпись]
(подпись) **И.А. Фарафонов**
(ф.и.о.)

«26» апр 2022 г.

СОГЛАСОВАНО

**ВРИО Начальника
Главного Управления МЧС России
по Республике Коми**

(руководитель территориального органа МЧС России или уполномоченное им
лицо)

[Подпись]
(подпись) **А.А.Пархомович**
(ф.и.о.)

« » 20 г.

ПАСПОРТ БЕЗОПАСНОСТИ

**Муниципальное общеобразовательное учреждение
Зимстанская средняя общеобразовательная школа**

(наименование объекта (территории))

п. Зимстан

(наименование населенного пункта)

20 22 г.

Уч. № 1 дсп от «26» 05 2022 г.

I. Общие сведения об объекте (территории)

МОУ «Зимстанская СОШ», Республика Коми, Усть-Куломский район,
п.Зимстан, ул.Интернациональная, д.28, 8(2137)92-695,
zimstan_school@mail.ru

(наименование, адрес, телефон, факс, адрес электронной почты органа (организации),
являющегося правообладателем объекта (территории))

Средняя школа, Республика Коми, Усть-Куломский район, п.Зимстан,
ул.Интернациональная, д.28, 8(2137)92-695, zimstan_school@mail.ru

(адрес объекта (территории), телефон, факс, адрес электронной почты)

Основной вид деятельности – образование среднее общее

(основной вид деятельности органа (организации))

Категория опасности четвертая

(категория опасности объекта (территории))

общая площадь здания – 1 209,2 кв. м., протяженность периметра – 182,9 м.,
площадь территории 37 000 кв.м

(общая площадь объекта (кв. метров), протяженность периметра (метров))

Свидетельство государственной регистрации права постоянного

(бессрочного) пользования земельным участком серия 11АБ№161224,

дата выдачи 27.02.2015;

Свидетельство о государственной регистрации права

оперативного управления нежилым помещением серия 11АБ № 059691,

дата выдачи 20.03.2014

(номер свидетельства о государственной регистрации права на пользование земельным участком
и свидетельства о праве пользования объектом недвижимости, дата их выдачи)

Кичун Галина Александровна, директор,

тел. (82137) 92-695, факс (82137) 92-695,

электронная почта zimstan_school@mail.ru

(ф.и.о. должностного лица, осуществляющего непосредственное руководство деятельностью работников
на объекте (территории), служебный и мобильный телефоны, адрес электронной почты)

Кичун Галина Александровна, директор,

тел. (82137) 92-695, факс (82137) 92-695,

электронная почта zimstan_school@mail.ru

(ф.и.о. руководителя органа (организации), являющегося правообладателем объекта (территории),
служебный и мобильный телефоны, адрес электронной почты)

II. Сведения о работниках, обучающихся и иных лицах, находящихся
на объекте (территории)

1. Режим работы объекта (территории) понедельник – пятница

с 08 час.00 мин. до 18 час. 00 мин., суббота – с 08 час. 00 мин. до 17 час. 30

мин.,воскресенье – выходной

(в том числе продолжительность, начало и окончание рабочего дня)

2. Общее количество работников 45 человек.

Уч. № 1 дсп от «26» 05 2022 г.

3. Среднее количество находящихся на объекте (территории) в течение дня работников, обучающихся и иных лиц, в том числе арендаторов, лиц, осуществляющих безвозмездное пользование имуществом, находящимся на объекте (территории), сотрудников охранных организаций (единовременно) 175 человек.

4. Среднее количество находящихся на объекте (территории) в нерабочее время, ночью, в выходные и праздничные дни работников, обучающихся и иных лиц, в том числе арендаторов, лиц, осуществляющих безвозмездное пользование имуществом, находящимся на объекте (территории), сотрудников охранных организаций 1 человек.

5. Сведения об арендаторах, иных лицах (организациях), осуществляющих безвозмездное пользование имуществом, находящимся на объекте (территории) нет

(полное и сокращенное наименование организации, основной вид деятельности, общее количество работников, расположение рабочих мест на объекте (территории), занимаемая площадь (кв. метров), режим работы, ф.и.о. руководителя-арендатора, номера (служебного и мобильного) телефонов руководителя организации, срок действия аренды и (или) иные условия нахождения (размещения) на объекте (территории))

III. Сведения о критических элементах объекта (территории)

1. Перечень критических элементов объекта (территории) (при наличии)

№ п/п	Наименование критического элемента	Количество работников, обучающихся и иных лиц, находящихся на критическом элементе (человек)	Общая площадь (кв. метров)	Характер террористической угрозы	Возможные последствия
1.	Электрощитовая	1 (обслуживание)	6	Короткое замыкание, взрыв, поджог	Вывод из строя объекта, полное или частичное разрушение
2.	Теплоузел	1 (обслуживание)	100	Взрыв, вывод из строя оборудования	Прекращение нормального функционирования объекта

3	Гардероб (место размещения приборов приемно-контрольных, средств охранной и тревожной сигнализации, видеорегистраторов системы видеонаблюдения)	1 (сотрудник охраны/вахтер)	20	Короткое замыкание, поджог, вывод из строя оборудования, средств пожарной и охранной сигнализации	Прекращение нормального функционирования объекта, неработоспособность средств пожарной и охранной сигнализации
4	Ограждение, центральный вход через ограждение	1 (сотрудник охраны/вахтер)	-	Нарушение целостности ограждения, проникновение злоумышленников на территорию и в здание	Наличие условий для несанкционированного доступа и неконтролируемого въезда автотранспорта
5	Окна здания	-	-	Нарушение целостности оконных проемов, проникновение злоумышленников в здание	Создание условий для несанкционированного доступа
6	Эвакуационные пути и выходы	-	-	Угроза блокирования эвакуационных путей и выходов	Невозможность быстрой и безопасной эвакуации

2. Возможные места и способы проникновения террористов на объект (территорию) центральный вход, запасные (эвакуационные) выходы, отдельные выходы из помещений спортзала, оконные проемы первого этажа здания.

3. Наиболее вероятные средства поражения, которые могут применить террористы при совершении террористического акта взрывчатые и отравляющие вещества, стрелковое и холодное оружие.

IV. Прогноз последствий в результате совершения на объекте (территории) террористического акта

1. Предполагаемые модели действий нарушителей угроза взрыва (поджога) или взрыв (поджог) объекта и его сооружений, вывод из строя или несанкционированное вмешательство в работу систем электроснабжения, водообеспечения, теплообеспечения, систем связи и коммуникации, охранных систем, автоматической пожарной сигнализации, диверсионно-террористические проявления; угроза размещения взрывных устройств в чердачных помещениях, в фойе, в рекреациях (общих коридорах),

туалетных комнатах, спортивном зале; возможность захвата обучающихся, работников объекта,

посетителей и иных лиц, находящихся на объекте, в заложники;

биологическое, химическое и радиационное заражение в случае распространения на объекте источников заражения

(краткое описание основных угроз совершения террористического акта на объекте (территории) (возможность размещения на объекте (территории) взрывных устройств, захват заложников из числа работников, обучающихся и иных лиц, находящихся на объекте (территории), наличие рисков химического, биологического и радиационного заражения (загрязнения)

2. Вероятные последствия совершения террористического акта на объекте (территории) площадь возможной зоны разрушения –

1209,2 кв.м., площадь возможной зоны заражения – 37 000 кв.м.

человеческие жертвы, негативное психологическое воздействие на граждан

(нарушение психического здоровья работников и обучающихся), полное

или частичное разрушение объекта, временное прекращение

функционирования объекта, утрата материальных ценностей

(экономический и материальных ущерб)

(площадь возможной зоны разрушения (заражения) в случае совершения террористического акта (кв. метров), иные ситуации в результате совершения террористического акта)

V. Оценка социально-экономических последствий совершения террористического акта на объекте (территории)

№ п/п	Возможные людские потери (человек)
	175

VI. Силы и средства, привлекаемые для обеспечения антитеррористической защищенности объекта (территории)

1. Силы, привлекаемые для обеспечения антитеррористической защищенности объекта (территории)

круглосуточная физическая охрана обеспечивается силами сотрудников школы,

имеется один пост охраны (центральный вход), обеспечивается пропускной режим, проводится периодический инструктаж сотрудников охраны;

2. Средства, привлекаемые для обеспечения антитеррористической защищенности объекта

на посту охраны имеются телефоны; по периметру территории установлено ограждение (деревянное)

имеется один вход, два проезда для автотранспорта,

VII. Меры по инженерно-технической, физической защите и пожарной безопасности объекта

1. Меры по инженерно-технической защите объекта (территории):

а) объектовые системы оповещения система оповещения об угрозе совершения террористического акта (прием приемно-контрольный «Соната-К150»), количество речевых оповещателей – 7 шт.

(наличие, марка, характеристика)

б) наличие резервных источников электроснабжения, систем связи
отсутствует

(количество, характеристика)

в) наличие технических систем обнаружения несанкционированного проникновения на объект (территорию) отсутствует

(марка, количество)

г) наличие стационарных и ручных металлоискателей
отсутствует

(марка, количество)

д) наличие систем наружного освещения объекта (территории)

лампы накаливания 2 штук, освещение недостаточное

(марка, количество)

е) наличие системы видеонаблюдения

видеокамеры марки REOLINE 16 шт.

(марка, количество)

2. Меры по физической защите объекта (территории):

а) количество контрольно-пропускных пунктов (для прохода людей и проезда транспортных средств) контрольно-пропускной пункт на въезде на территорию и (или) при входе в здание отсутствует, имеется 1 пост охраны (вахта)

б) количество эвакуационных выходов (для выхода людей и выезда транспортных средств) 4 эвакуационных выходов (центральная часть здания,

тыльная сторона здания, правое и левое крыло здания)

в) наличие на объекте (территории) электронной системы пропуска
отсутствует

(тип установленного оборудования)

г) физическая охрана объекта (территории) имеется 1 пост охраны (вахта).

(организация, осуществляющая охранные мероприятия, количество постов (человек))

3. Наличие систем противопожарной защиты и первичных средств пожаротушения объекта (территории):

а) наличие автоматической пожарной сигнализации

система оповещения 3 типа (прием приемно-контрольный

«Соната-К150»), количество речевых оповещателей – 7 шт.;

(характеристика)

б) наличие системы внутреннего противопожарного водопровода
отсутствует ; ;

(характеристика)

в) наличие автоматической системы пожаротушения
отсутствует ; ;

(тип, марка)

г) наличие системы оповещения и управления эвакуацией при
пожаре «Соната-К150» ;

(тип, марка)

д) наличие первичных средств пожаротушения (огнетушителей)
ОП – 4(3)

(характеристика)

VIII. Выводы и рекомендации

Оценка соответствия объекта (территории) требованиям к
антитеррористической защищенности: **не соответствует.**

Рекомендации по обеспечению антитеррористической защищенности
объекта (территории) (при наличии):

Требуется выполнение всех мероприятий установленных перечнем

IX. Дополнительные сведения с учетом особенностей объекта (территории) (при наличии)

режимных помещений отсутствует

(наличие локальных зон безопасности)

(другие сведения)

- Приложение:
1. поэтажный план (схема) объекта (территории) с обозначением критических элементов объекта.
 2. План (схема) охраны объекта (территории) с указанием контрольно-пропускных пунктов, постов охраны, инженерно-технических средств охраны.
 3. Акт обследования и категорирования объекта (территории) (вместе с приложениями).

Руководитель объекта (территории)

Корсаева
(подпись)

Корсаева Е. Н.
(инициалы, фамилия)

Паспорт безопасности актуализирован « » 20 г.

Причина актуализации: _____

Руководитель объекта (территории)

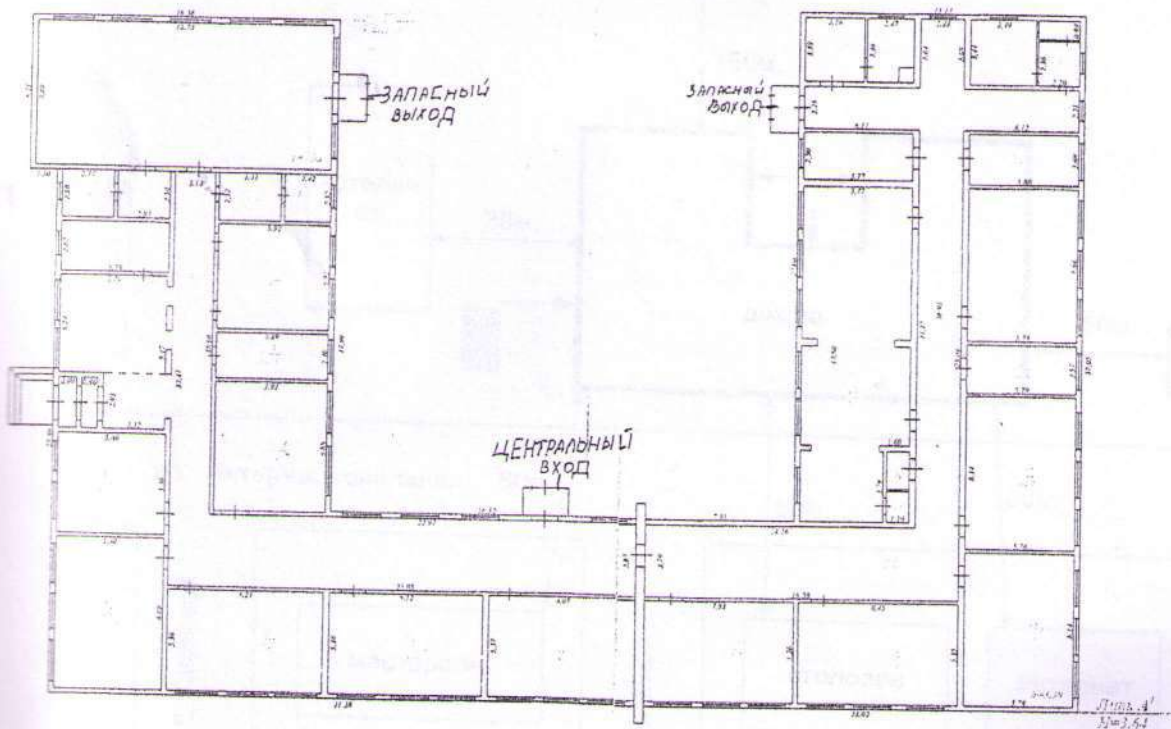
(подпись)

(инициалы, фамилия)

Уч. № _____ дсп
Отп. 2 экз.
Экз. № 1 -
Экз. № 2 -
Исп. и печ.
Тел.
29.03.2022 г.

Уч. № 1 дсп от «26» 05 20 22 г.

План (схема) здания (корпуса) с 1 этажом
 с указанием помещений и их назначения
 в соответствии с проектом



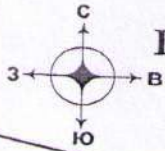
Помещенный
 г.п.п. Звонков,
 ул. Интернациональная, о. 28
 школа №1

1:200 18.08.06.

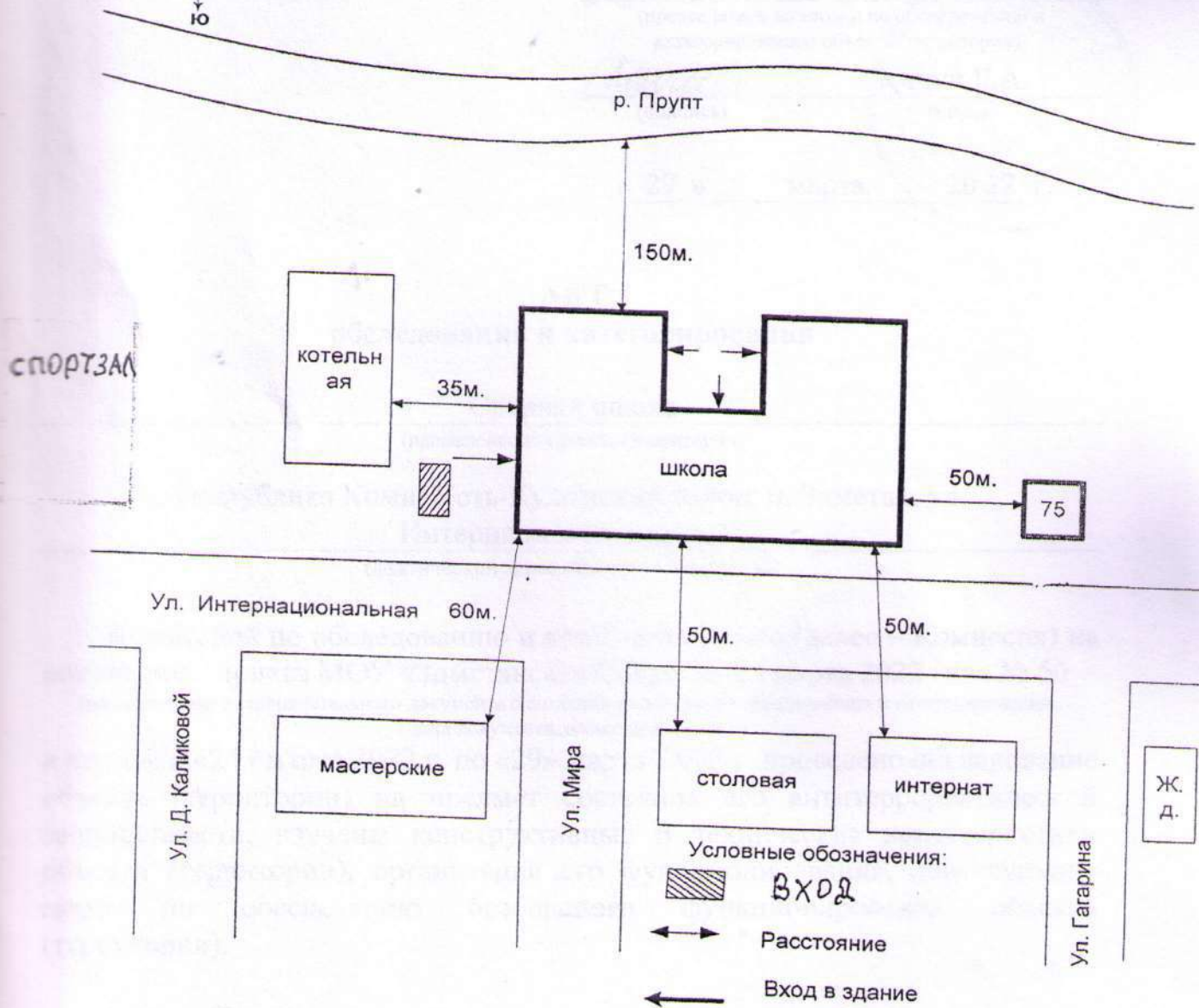
Кайгородцев М.В.
 Кичев В.В.

Handwritten signature

План (схема) охраны объекта (территории)
с указанием конструктивно-архитектурных
пунктов, постов охраны, инженерно-
технических средств охраны.



План-схема расположения объекта на местности



Для служебного пользования
(пометка или гриф)

Экз. № _____

УТВЕРЖДАЮ

Директор МОУ Зимстанская СОШ

(председатель комиссии по обследованию и
категорированию объекта (территории))

Г.А. Кичун
(подпись)

Кичун Г.А.
(ф.и.о.)



« 29 » марта 20 22 г.

АКТ

обследования и категорирования

Средняя школа

(наименование объекта (территории))

Республика Коми, Усть-Куломский район, п. Зимстан, ул.
Интернациональная, д.28

(фактический адрес объекта (территории))

Комиссией по обследованию и категорированию (далее – Комиссия) на основании приказ МОУ «Зимстанская СОШ» от 24 марта 2022 года № 50 (наименование распорядительного документа о создании комиссии по обследованию и категорированию, дата документа, номер документа)

в период с «24» марта 2022 г. по «29» марта 2022 г. проведено обследование объекта (территории) на предмет состояния его антитеррористической защищенности, изучены конструктивные и технические характеристики объекта (территории), организация его функционирования, действующие меры по обеспечению безопасного функционирования объекта (территории).

Состав Комиссии:

1) председатель Комиссии: Кичун Галина Александровна

Директор МОУ «Зимстанская СОШ»

(фамилия, имя, отчество, должность)

2) члены Комиссии:

Карманов Александр Алексеевич, сотрудник УФСБ России по Республике Коми

Уч. № 1 дсп от « 26 » 05 20 22 г.

(фамилия, имя, отчество, должность руководитель территориального органа Росгвардии или подразделения
вневедомственной охраны войск национальной гвардии
Российской Федерации)

Фарафонов Игорь Алексеевич Начальник ОВО по Усть-Куломскому району-филиала ФГКУ «УВО ВНГ России по Республике Коми»

(фамилия, имя, отчество, должность представителя территориального органа Росгвардии или подразделения
вневедомственной охраны войск национальной гвардии Российской Федерации)

Мисюров Владимир Евгеньевич

Начальник отделения надзорной деятельности и профилактической работы
Усть-Куломского района УНДиПР ГУ МЧС России по РК

(фамилия, имя, отчество, должность представителя территориального органа МЧС России)

В ходе своей работы Комиссия определила и выявила следующее:

I. Общие сведения об объекте (территории)

МОУ «Зимстанская СОШ», Республика Коми, Усть-Куломский район, п. Зимстан, ул. Интернациональная, д.28, 8(2137)92-695, zimstan_school@mail.ru

(наименование, адрес, телефон, факс, адрес электронной почты органа (организации),
являющегося правообладателем объекта (территории))

Республика Коми, Усть-Куломский район, п.Зимстан, ул. Интернациональная, д.28, 8(2137)92-695, zimstan_school@mail.ru

(адрес объекта (территории), телефон, факс, адрес электронной почты)

Основной вид деятельности – образование среднее общее

(основной вид деятельности органа (организации))

Четвёртая

(категория опасности объекта (территории))

общая площадь здания – 1 209,2 кв. м., общая площадь территории 37000 кв.м. протяженность периметра – 182,9 м.

(общая площадь объекта (кв. метров), протяженность периметра (метров))

Свидетельство государственной регистрации права постоянного (бессрочного) пользования земельным участком серия 11АБ№161224, дата выдачи 27.02.2015;

Свидетельство о государственной регистрации права оперативного управления нежилым помещением серия 11АБ № 059691, дата выдачи 20.03.2014

(номер свидетельства о государственной регистрации права на пользование земельным участком и свидетельства о праве пользования объектом недвижимости, дата их выдачи)

**Кичун Галина Александровна, директор,
тел. (82137) 92-695, факс (82137) 92-695,**

электронная почта zimstan_school@mail.ru

(ф.и.о. должностного лица, осуществляющего непосредственное руководство деятельностью работников на объекте (территории), служебный и мобильный телефоны, адрес электронной почты)

Кичун Галина Александровна, директор,

тел. (82137) 92-695, факс (82137) 92-695,

электронная почта zimstan_school@mail.ru

(ф.и.о. руководителя органа (организации), являющегося правообладателем объекта (территории), служебный и мобильный телефоны, адрес электронной почты)

II. Сведения о работниках, обучающихся и иных лицах, находящихся на объекте (территории)

1. Режим работы объекта (территории) понедельник – пятница
с 08 час.00 мин. до 18 час. 00 мин., суббота – с 08 час. 00 мин. до 17 час. 30
мин., воскресенье – выходной

в том числе продолжительность, начало и окончание рабочего дня)

2. Общее количество работников 45 человек.

3. Среднее количество находящихся на объекте (территории) в течение дня работников, обучающихся и иных лиц, в том числе арендаторов, лиц, осуществляющих безвозмездное пользование имуществом, находящимся на объекте (территории), сотрудников охранных организаций (единовременно) 175 человек.

4. Среднее количество находящихся на объекте (территории) в нерабочее время, ночью, в выходные и праздничные дни работников, обучающихся и иных лиц, в том числе арендаторов, лиц, осуществляющих безвозмездное пользование имуществом, находящимся на объекте (территории), сотрудников охранных организаций 1 человек.

5. Сведения об арендаторах, иных лицах (организациях), осуществляющих безвозмездное пользование имуществом, находящимся на объекте (территории) нет

(полное и сокращенное наименование организации, основной вид деятельности, общее количество работников, расположение рабочих мест на объекте (территории), занимаемая площадь (кв. метров), режим работы, ф.и.о. руководителя-арендатора, номера (служебного и мобильного) телефонов руководителя организации, срок действия аренды и (или) иные условия нахождения (размещения) на объекте (территории))

III. Сведения о критических элементах объекта (территории)

Уч. № 1 дсп от «26» 05 2022 г.

1. Перечень критических элементов объекта (территории) (при наличии)

№ п/п	Наименование	Количество работников, обучающихся и иных лиц, находящихся на элементе, человек	Общая площадь, кв. метров	Характер террористической угрозы	возможные последствия
1.	Электрощитовая	1 (обслуживание)	6	Короткое замыкание, взрыв, поджог	Вывод из строя объекта, полное или частичное разрушение
2.	Теплоузел	1 (обслуживание)	100	Взрыв, вывод из строя оборудования	Прекращение нормального функционирования объекта
3	Гардероб (место размещения приборов приемно-контрольных, средств охранной и тревожной сигнализации, видеорегистраторов системы видеонаблюдения)	1 (сотрудник охраны/вахтер)	20	Короткое замыкание, поджог, вывод из строя оборудования, средств пожарной и охранной сигнализации	Прекращение нормального функционирования объекта, неработоспособность средств пожарной и охранной сигнализации
4	Ограждение, центральный вход через ограждение	1 (сотрудник охраны/вахтер)	-	Нарушение целостности ограждения, проникновение злоумышленников на территорию и в здание	Наличие условий для несанкционированного доступа и неконтролируемого въезда автотранспорта
5	Окна здания	-	-	Нарушение целостности оконных проемов, проникновение злоумышленников в здание	Создание условий для несанкционированного доступа

6	Эвакуационные пути и выходы	-	-	Угроза блокирования эвакуационных путей и выходов	Невозможность быстрой и безопасной эвакуации
---	-----------------------------	---	---	---	--

2. Возможные места и способы проникновения террористов на объект (территорию)

центральный вход, запасные (эвакуационные) выходы, отдельные выходы из помещений спортзала, оконные проемы первого этажа здания.

3. Наиболее вероятные средства поражения, которые могут применить террористы при совершении террористического акта

взрывчатые и отравляющие вещества, стрелковое и холодное оружие

IV. Прогноз последствий в результате совершения на объекте (территории) террористического акта

1. Предполагаемые модели действий нарушителей

угроза взрыва (поджога) или взрыв (поджог) объекта и его сооружений, вывод из строя или несанкционированное вмешательство в работу систем электроснабжения, водообеспечения, теплообеспечения, систем связи и коммуникации, охранных систем, автоматической пожарной сигнализации, диверсионно-террористические проявления; угроза размещения взрывных устройств в чердачных помещениях, в фойе, в рекреациях (общих коридорах), туалетных комнатах, спортивном зале; возможность захвата обучающихся, работников объекта, посетителей и иных лиц, находящихся на объекте, в заложники; биологическое, химическое и радиационное заражение в случае распространения на объекте источников заражения

(краткое описание основных угроз совершения террористического акта на объекте (территории) (возможность размещения на объекте (территории) взрывных устройств, захват заложников из числа работников, обучающихся и иных лиц, находящихся на объекте (территории), наличие рисков химического, биологического и радиационного заражения (загрязнения))

2. Вероятные последствия совершения террористического акта на объекте (территории) площадь возможной зоны разрушения –

1209,2 кв.м., площадь возможной зоны заражения – 37000 кв.м.

человеческие жертвы, негативное психологическое воздействие на граждан (нарушение психического здоровья работников и обучающихся), полное или частичное разрушение объекта, временное прекращение функционирования объекта, утрата материальных ценностей

(экономический и материальных ущерб)

(площадь возможной зоны разрушения (заражения) в случае совершения террористического акта (кв. метров), иные ситуации в результате совершения террористического акта)

V. Оценка социально-экономических последствий совершения террористического акта на объекте (территории)

№ п/п	Возможные людские потери (человек)	Количество населения проживающих населённом пункте ,где расположен объект образования
	175	1443

VI. Силы и средства, привлекаемые для обеспечения антитеррористической защищенности объекта (территории)

1. Силы, привлекаемые для обеспечения антитеррористической защищенности объекта (территории)

круглосуточная физическая охрана обеспечивается силами сотрудников школы,

имеется один пост охраны (центральный вход), обеспечивается пропускной режим, проводится периодический инструктаж сотрудников охраны;

2. Средства, привлекаемые для обеспечения антитеррористической защищенности объекта

на посту охраны имеются телефоны; по периметру территории установлено ограждение (деревянное)

имеется один вход, два проезда для автотранспорта,

VII. Меры по инженерно-технической, физической защите и пожарной безопасности объекта

1. Меры по инженерно-технической защите объекта (территории):

а) объектовые системы оповещения

система оповещения об угрозе совершения террористического акта (прием приемно-контрольный

«Соната-К150»), количество речевых оповещателей – 7 шт.

(наличие, марка, характеристика)

б) наличие резервных источников электроснабжения, систем связи отсутствует ;

(количество, характеристика)

Уч. № 1 дсп от « 26 » 05 20 22 г.

в) наличие технических систем обнаружения несанкционированного проникновения на объект (территорию) отсутствует;
(марка, количество)

г) наличие стационарных и ручных металлоискателей отсутствует;
(марка, количество)

д) наличие систем наружного освещения объекта (территории) лампы накаливания, 2 штук;
(марка, количество)

е) наличие системы видеонаблюдения видеокамера REOLINE 16 шт.
(марка, количество)

2. Меры по физической защите объекта (территории):

а) количество контрольно-пропускных пунктов (для прохода людей и проезда транспортных средств) контрольно-пропускной пункт на въезде на территорию и (или) при входе в здание отсутствует,
имеется 1 пост охраны (вахта)

б) количество эвакуационных выходов (для выхода людей и выезда транспортных средств) 4 эвакуационных выходов (центральная часть здания,
тыльная сторона здания, правое и левое крыло здания)

в) наличие на объекте (территории) электронной системы пропуска отсутствует;
(тип установленного оборудования)

г) физическая охрана объекта (территории) не имеется
(организация, осуществляющая охранные мероприятия, количество постов (человек))

3. Наличие систем противопожарной защиты и первичных средств пожаротушения объекта (территории):

а) наличие автоматической пожарной сигнализации система оповещения 3 типа (прием приемно-контрольный «Соната-К150»), количество речевых оповещателей – 7 шт.;
(характеристика)

б) наличие системы внутреннего противопожарного водопровода отсутствует;
(характеристика)

в) наличие автоматической системы пожаротушения отсутствует;
(тип, марка)

г) наличие системы оповещения и управления эвакуацией при пожаре «Соната-К150»;
(тип, марка)

д) наличие первичных средств пожаротушения (огнетушителей)
ОП – 4(3)

(характеристика)

VIII. Выводы и рекомендации

Оценка соответствия объекта (территории) требованиям к антитеррористической защищенности: _____ не соответствует

Рекомендации: произвести все необходимые мероприятия согласно» Перечень мероприятий по обеспечению антитеррористической защищенности объекта (территории) МОУ «Зимстанская СОШ» 29.03.2022 г.

IX. Дополнительные сведения с учетом особенностей объекта (территории) (при наличии)

Режимных помещений отсутствует

(наличие локальных зон безопасности)

(другие сведения)

Результаты работы Комиссии

1. Определена степень угрозы совершения террористического акта и возможные последствия его совершения:

Количество совершенных террористических актов на территории за последние 12 месяцев	0
Количество предотвращенных террористических актов (попыток совершения террористических актов) на территории за последние 12 месяцев	0
Прогнозное количество пострадавших в результате возможных последствий совершения террористического акта на объекте (территории) (принимается равным максимальному количеству одновременно пребывающих людей на объекте (территории) в рабочие дни)	175
Справка Администрации сельского поселения «Зимстан»	1443

2. Выявлены потенциально опасные участки объекта (территории), совершение террористического акта на которых может привести к возникновению чрезвычайных ситуаций с опасными социально-экономическими последствиями, и (или) уязвимые места и критические элементы объекта (территории), совершение террористического акта на которых может привести к прекращению функционирования объекта (территории) в целом, его повреждению или аварии на нем (см. раздел III настоящего акта обследования и категорирования).

3. Определена категория опасности объекта (территории):

объект (территория) отнесен к четвёртая категории опасности.
(категория)

4. Определены необходимые мероприятия по обеспечению антитеррористической защищенности объекта (территории) с учетом категории объекта (территории), а также сроки осуществления указанных мероприятий с учетом объема планируемых работ и планирования финансирования на 2 финансовых года, следующих за текущим финансовым годом (см. приложение к настоящему акту обследования и категорирования – Перечень мероприятий по обеспечению антитеррористической защищенности объекта (территории)).

Голосовали:

«За» — _____ чел.
«Против» — _____ чел.
«Воздержался» — _____ чел.

Приложения:

- 1) перечень мероприятий по обеспечению антитеррористической защищенности объекта (территории), для служебного пользования, уч. № _____ от «31» марта 2022 г., на _____ л., экз. № _____;
- 2) справка о максимальном количестве одновременно пребывающих людей на объекте (территории) в рабочие дни, несекретно, на _____ л., экз. № _____;
- 3) особое мнение членов комиссии по обследованию и категорированию объекта (территории), несекретно, на _____ л., экз. № _____.

Уч. № 1 дсп от «26» 05 2022 г.

